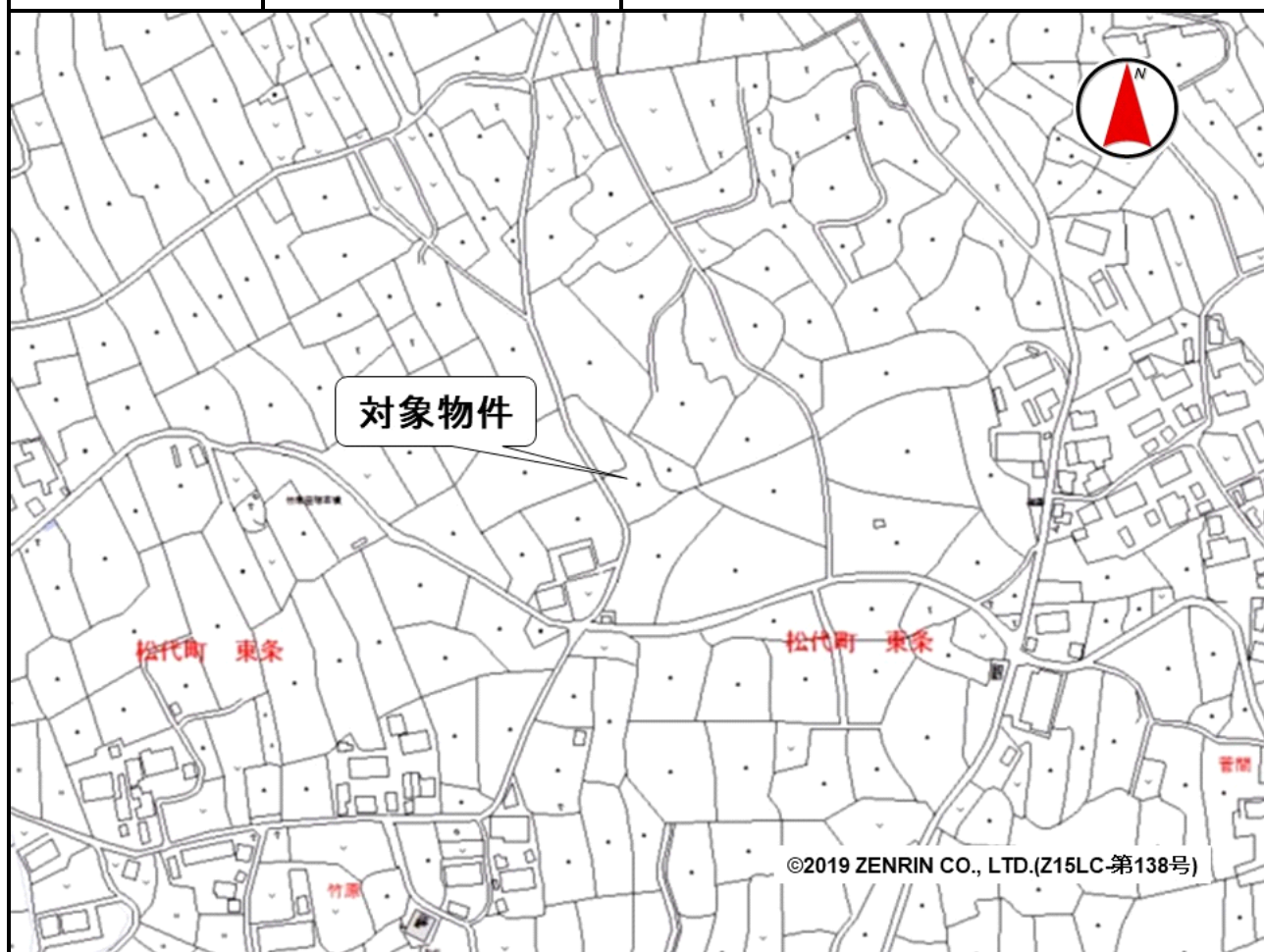


売却区分番号	991-2		
見積価額	¥120,000	公売保証金	要しない
財産の表示	<p>1 所在 長野県長野市松代町東条字長塚 地番 1063番 地目 畑 地積 829平方メートル</p> <p>2 所在 長野県長野市松代町東条字長塚 地番 1064番1 地目 畑 地積 762平方メートル</p> <p style="text-align: right;">以上登記簿による表示</p>		
公法上の規制	市街化調整区域 農業振興地域 農用地区域		
接道状況	<p>南西側 幅員約3.3メートル 舗装道路 等高から約1.0メートル高位接面 北東側 幅員約1.0から2.5メートル 未舗装道路 接面状況不明 南東側 幅員約1.5から2.5メートル 未舗装道路 接面状況不明</p> <p style="text-align: center;">当該北東側及び南東側道路は、通行の用に供することが困難な状況です。</p>		
地盤・地勢	南方へ下り緩傾斜		
使用状況等	耕作されていません。		
管理状況等	-		
特記事項	<p>1 買受人の資格その他の要件 農地につき「買受適格証明書」の提出が必要です。</p> <p>2 埋蔵文化財包蔵地（菅間竹原古墳群）に指定されています。</p>		
一括換価について	対象物件は、国税徴収法第89条第3項の規定に基づき一括換価の方法により公売を行います。		
住居表示等	長野県長野市松代町東条1063番		
最寄駅等	しなの鉄道 しなの鉄道線 篠ノ井駅 南東方約7.8キロメートル		
その他事項	公売財産の売却決定は、最高価申込者に係る入札価額をもって行います。		
留意事項	<p>公売は現況有姿により行うものであるため、次の一般的事項を十分ご理解の上、公売へご参加ください。</p> <p>1 公売財産の面積等は公簿上によるものです。あらかじめその現況及び関係公簿等を確認してください。</p> <p>2 公売財産の種類又は品質に関する不適合があっても、執行機関（国）は、担保責任等を負いません。</p> <p>3 執行機関（国）は、公売財産の引渡しの義務を負わないため、使用者又は占有者に対して明渡しを求める場合や不動産内にある動産の処理などはすべて買受人の責任において行うこととなります。</p> <p>4 土地の境界については隣接地所有者と、接面道路（私道）の利用については道路所有者とそれぞれ協議してください。</p> <p>5 土壌汚染やアスベストなどに関する専門的な調査は行っておりません。</p>		

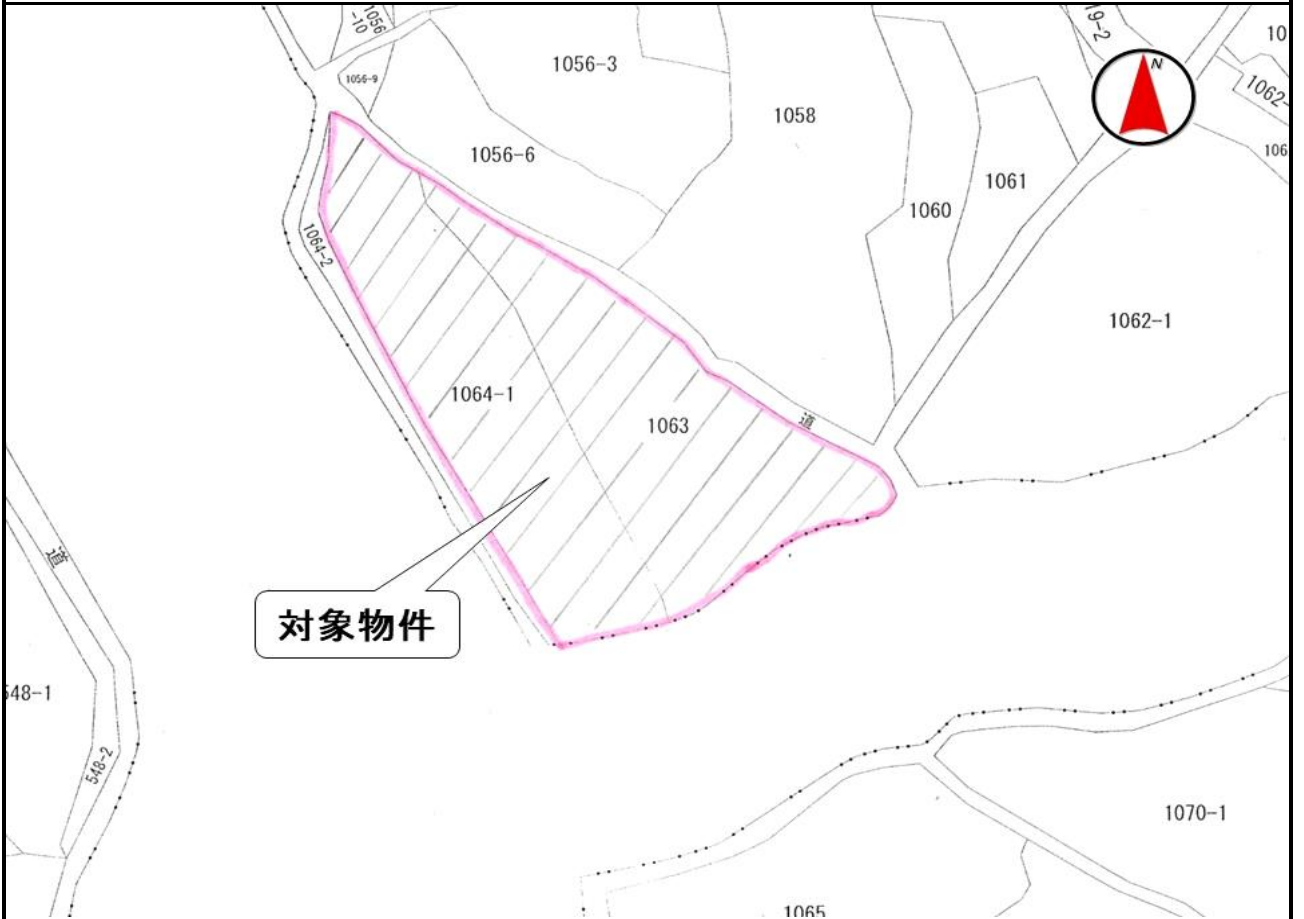
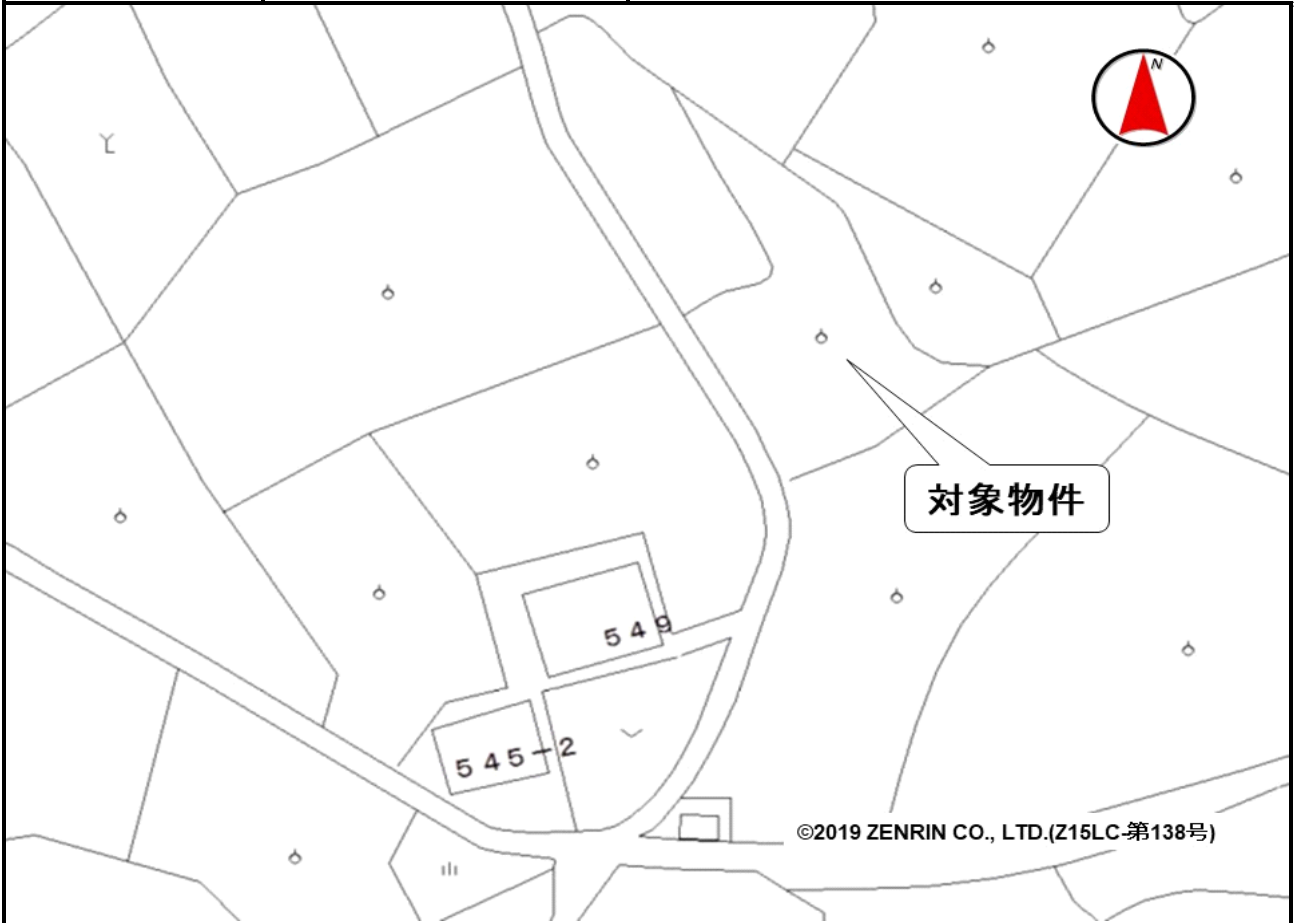
売却区分番号

991-2



売却区分番号

991-2



売却区分番号

991-2

