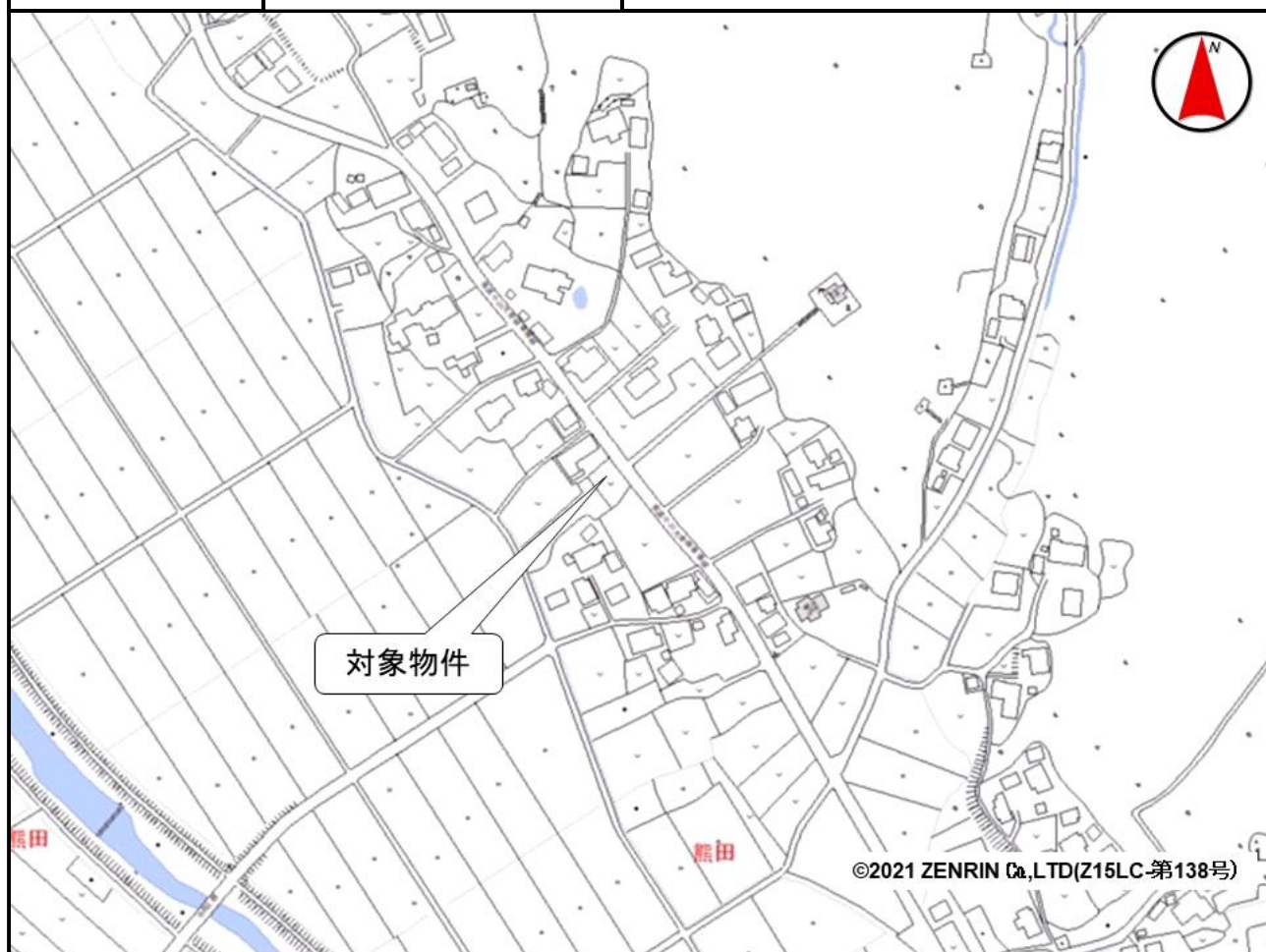


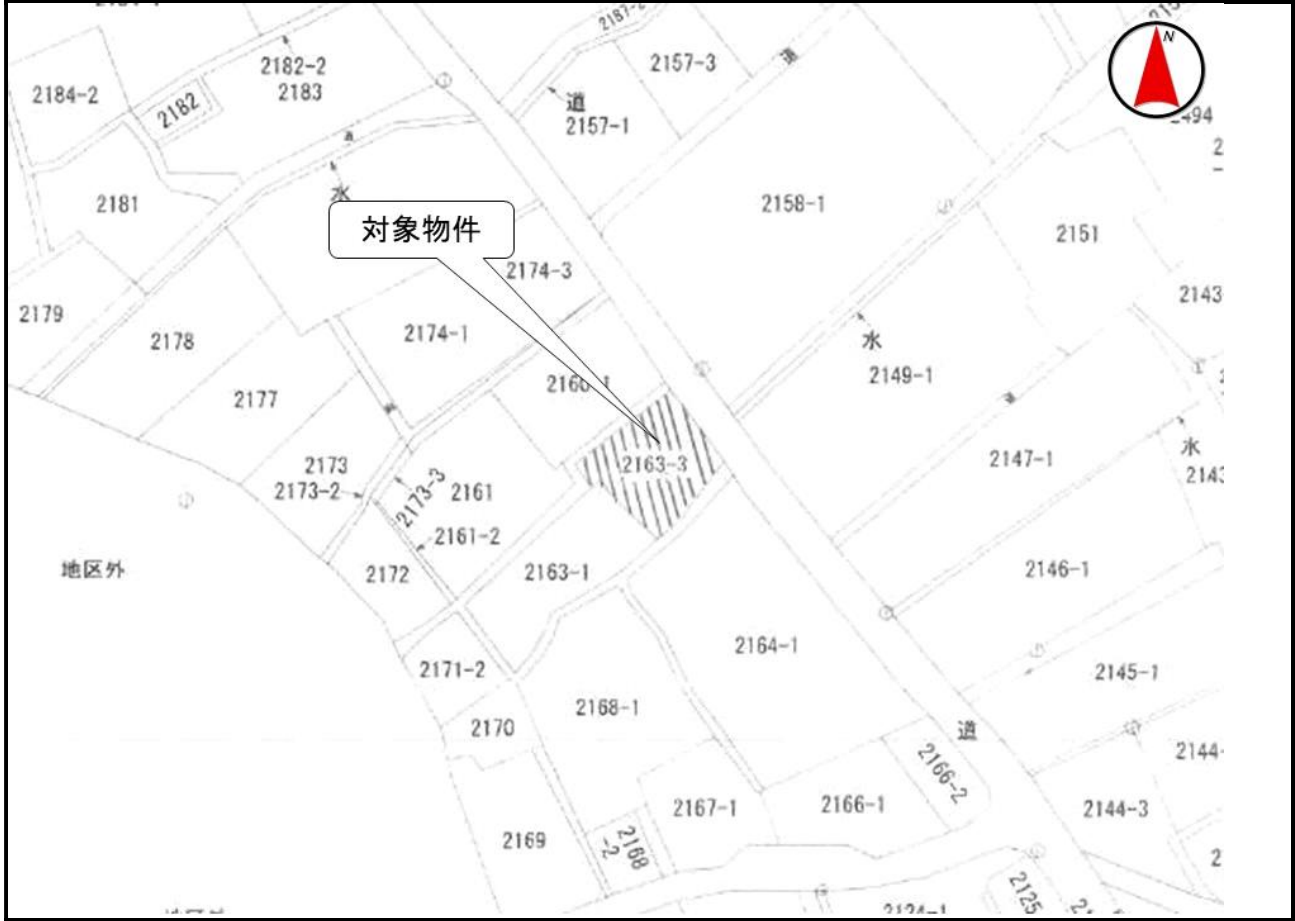
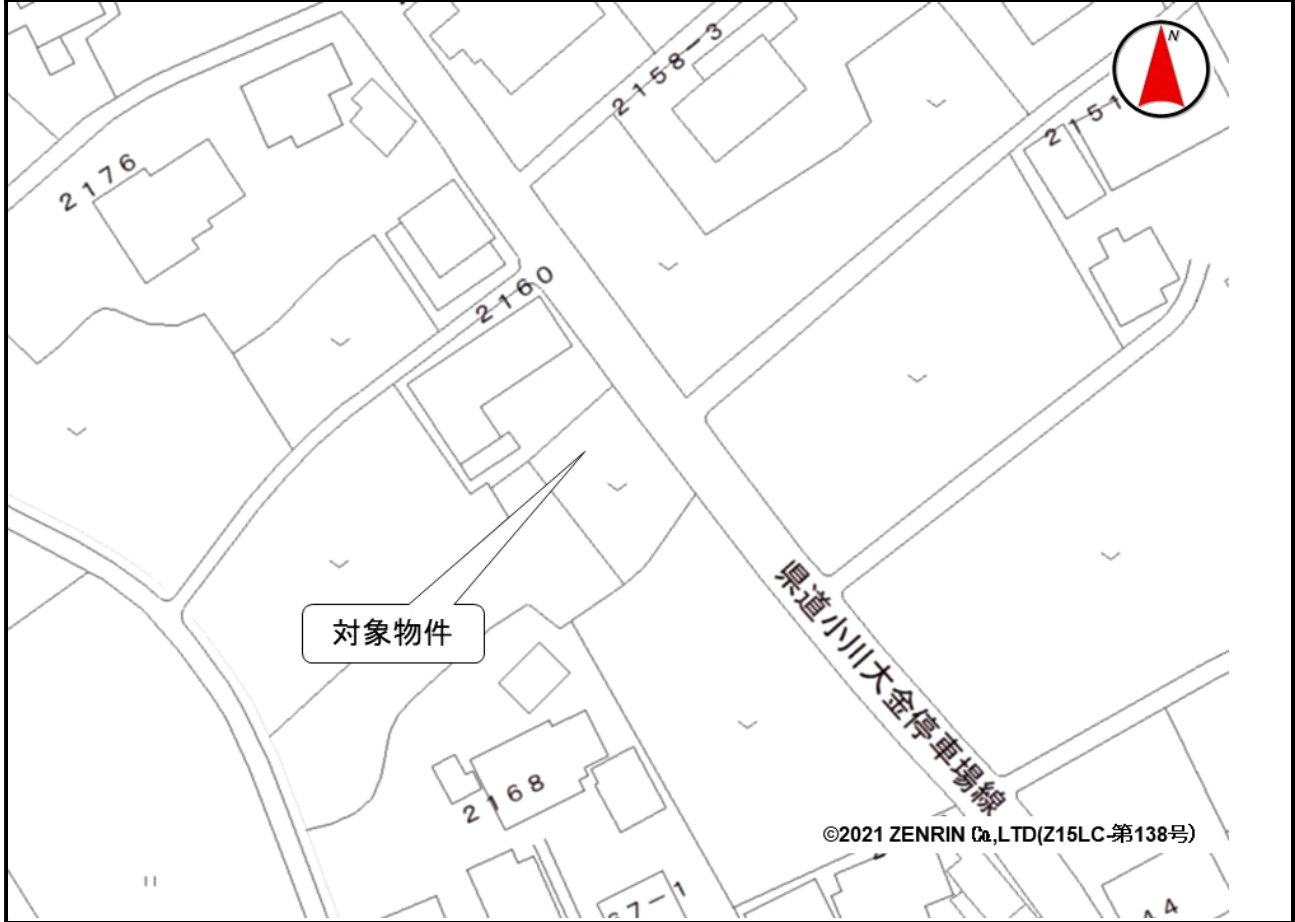
売却区分番号	1559-5		
見積価額	¥60,000	公売保証金	要しない
財産の表示	1 所在 栃木県那須烏山市熊田字十二神 地番 2163番3 地目 田 地積 371平方メートル 以上登記簿による表示		
公法上の規制	区域区分が定められていない都市計画区域 用途地域の指定なし 建ぺい率 60% 容積率 200% 農業振興地域 農用地区域外		
接道状況	北東側 幅員約5.6メートル 舗装県道 約0.8メートル低位接面 南東側 幅員約2.0メートル 未舗装道路 ほぼ等高から約0.8メートル低位接面（幅員約0.2メートルの水路を介して） 北西側 公図幅約2.0メートル 当該北西側道路は、判別が不能です。		
地盤・地勢	平坦		
使用状況等	耕作されていません。		
管理状況等	-		
特記事項	買受人の資格その他の条件 農地につき「買受適格証明書」の提出が必要です。		
住居表示等	栃木県那須烏山市熊田2163番3		
最寄駅等	JR（東日本） 烏山線 大金駅 北東方約4.0キロメートル		
その他事項	公売財産の売却決定は、最高価申込者に係る入札価額をもって行います。		
留意事項	公売は現況有姿により行うものであるため、次の一般的事項を十分ご理解の上、公売へご参加ください。 <ol style="list-style-type: none"> <li>1 公売財産の面積等は公簿上によるものです。あらかじめその現況及び関係公簿等を確認してください。</li> <li>2 公売財産の種類又は品質に関する不適合があっても、執行機関（国）は、担保責任等を負いません。</li> <li>3 執行機関（国）は、公売財産の引渡しの義務を負わないため、使用者又は占有者に対して明渡しを求める場合や不動産内にある動産の処理などはすべて買受人の責任において行うこととなります。</li> <li>4 土地の境界については隣接地所有者と、接面道路（私道）の利用については道路所有者とそれぞれ協議してください。</li> <li>5 土壌汚染やアスベストなどに関する専門的な調査は行っておりません。</li> </ol>		

売却区分番号

1559-5



売却区分番号	1559-5
--------	--------



売却区分番号

1559-5

