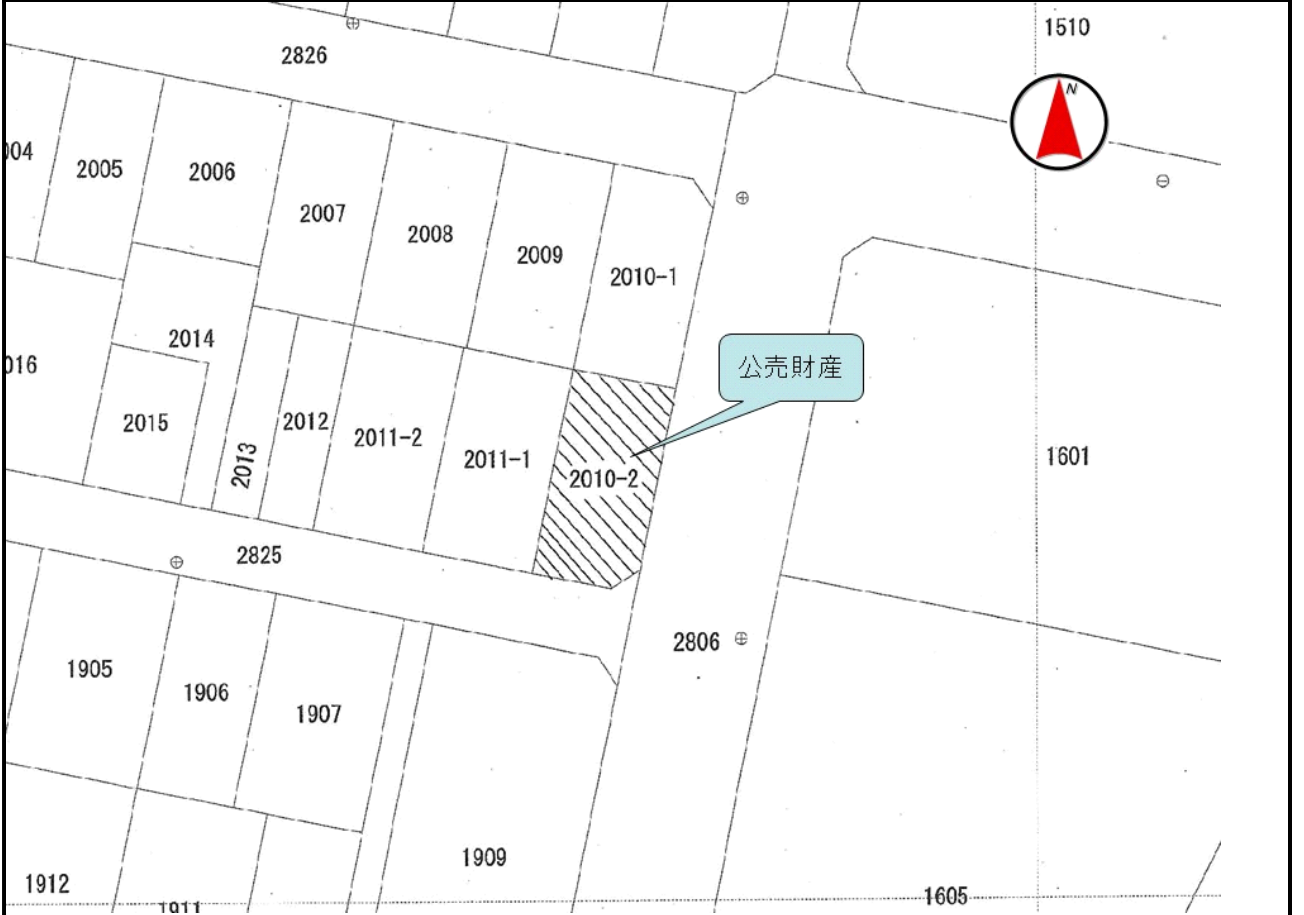
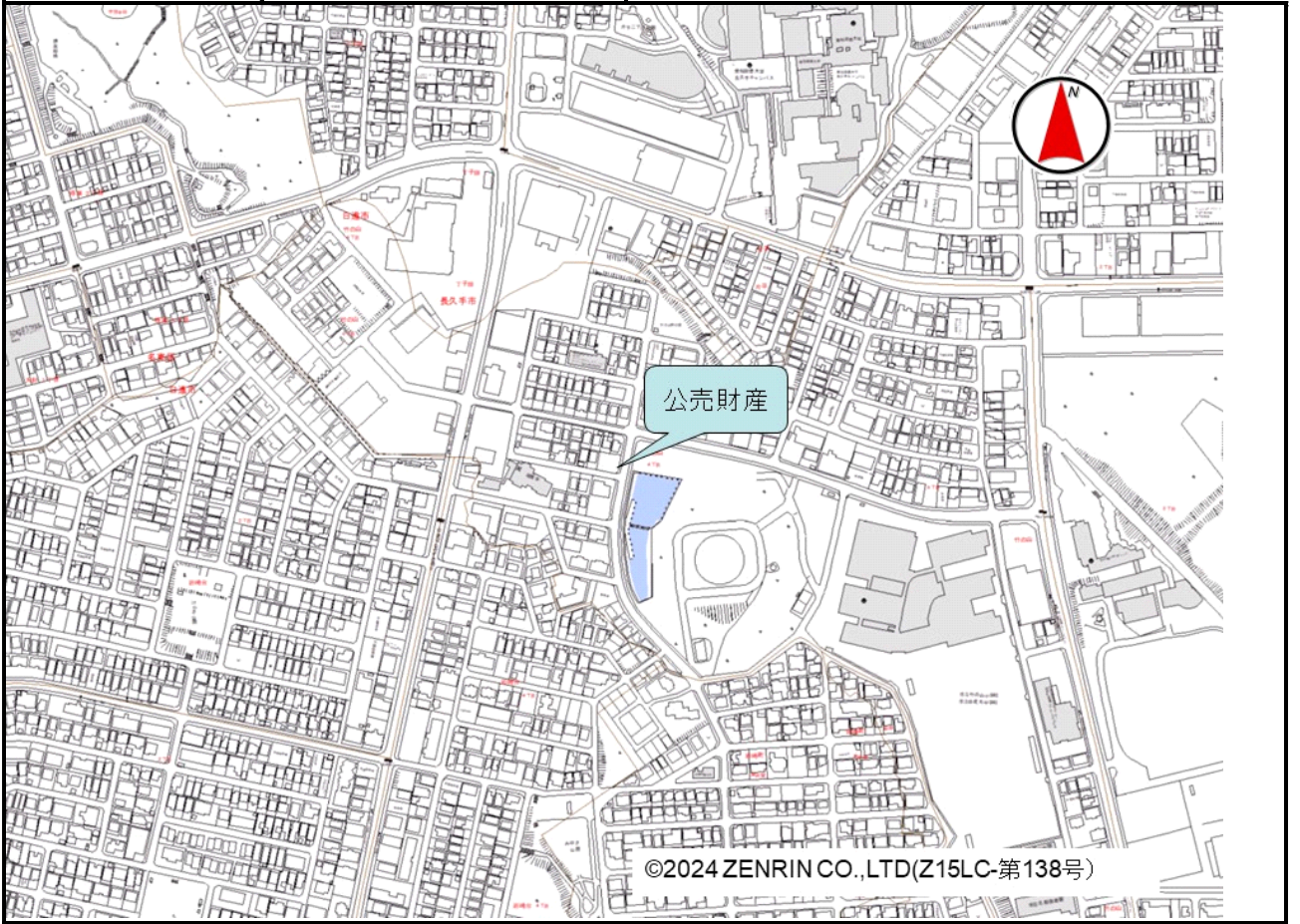


売却区分番号	1062-1		
見積価額	¥19,040,000	公売保証金	¥2,000,000
財産の表示	1 所在 愛知県日進市竹の山四丁目 地番 2010番2 地目 畑 地積 160平方メートル		以上登記簿による表示
公法上の規制	第一種低層住居専用地域 建蔽率60% 容積率100% 高さ制限10メートル 日進竹の山南部地区計画		
接道状況	南側 幅員約6.0メートル舗装市道 ほぼ等高接面 東側 幅員約12.0メートル舗装市道 ほぼ等高接面		
地盤・地勢	ほぼ平坦地だが南側は南向き傾斜地		
使用状況等	雑草繁茂（令和8年1月15日現在）		
特記事項	・公売財産は南側道路を基準として、敷地内に約2メートルの高低差がある。 ・買受人の資格その他の要件 農地につき、買受希望者は、入札期間中に入札書と併せて「買受適格証明書」の提出又は呈示を要する。 ・権利移転及び危険負担の移転の時期は、農業委員会又は都道府県知事の許可若しくは届出の受理があった時である。		
住居表示等	愛知県日進市竹の山4丁目2010番2		
最寄駅等	リニモ 東部丘陵線 杵ヶ池公園駅 南西約2.1キロメートル		
その他事項	公売財産の売却決定は、最高価申込者に係る入札価額をもって行います。		
ご注意ください だく事項	公売は現況有姿により行うものであるため、次の一般的事項を十分ご理解の上、ご入札ください。 <ul style="list-style-type: none"> ・公売財産については、あらかじめその現況（権利関係等）及び関係公簿等を確認してください。なお、国は関係資料を提供できません。 ・図面は、現況と異なる場合があります。 ・建蔽率及び容積率は一般的なものを表示してあります。 ・公売財産の種類又は品質に関する不適合があっても、国は担保責任等を負いません。 ・国は、公売財産の引渡義務を負わないため、使用者又は占有者に対して明渡しを求める場合や不動産内にある動産の取扱いなどは全て買受人の責任において行うこととなります。 ・土地の境界については隣接地所有者と、接面道路（私道）の利用については道路所有者とそれぞれ協議してください。 ・土壤汚染やアスベストなどに関する専門的な調査は行っておりません。 ・公売手続を中止することがありますので、事前に公売中止の有無をお問い合わせください。 ・法令等の規定により換価制限（入札後の手続が停止）となる場合があります。 ・公売財産に係る国税の完納の事実が買受人の買受代金の納付前に証明されたときは、その売却決定を取り消します。 		

売却区分番号	1062-1		
見積価額	¥19,040,000	公売保証金	¥2,000,000
	<p>・権利移転に伴う費用（移転登記に係る登録免許税、登記嘱託書の郵送料等）は買受人の負担となります。</p>		
陳述書等の提出について	<p>・入札をしようとする者（その者が法人である場合には、その役員、以下「入札者等」という。）は、暴力団員等でない旨の陳述書を提出する必要があります。陳述書の提出がない場合又は不備があるときには、入札は無効となります。</p> <p>暴力団員等とは、暴力団員（暴力団員による不当な行為の防止等に関する法律（平成3年法律第77号）第2条第6号に規定する暴力団員をいう。以下同じ。）又は暴力団員でなくなった日から5年を経過しない者をいいます。</p> <p>なお、入札者等又は自己の計算において入札をさせようとする者が法人である場合には、法人の役員を証する書面（商業登記簿に係る登記事項証明書等）を提出する必要があります。</p> <p>また、入札者等又は自己の計算において入札をさせようとする者が宅地建物取引業又は債権管理回収業の事業者である場合には、その許認可等を受けていることを証明する文書（宅地建物取引業の免許証等）の写しを併せて提出する必要があります。</p> <p>・売却決定の日までに、買受人が暴力団員等に該当しないことの調査の結果が明らかにならない場合は、売却決定の日時及び買受代金の納付の期限が変更されます。</p> <p>なお、買受人又は自己の計算において公売不動産の入札をさせた者が暴力団員等に該当すると認められる場合は、売却決定を取り消します。</p>		

売却区分番号

1062-1



売却区分番号

1062-1

求積表

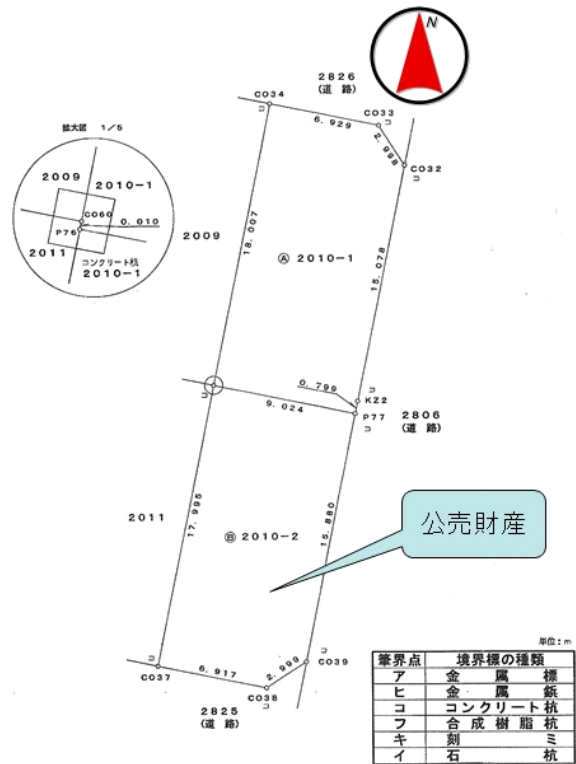
地番 ㊦ 2010-1				
NO	X _n	Y _n	Y _{n+1} -Y _{n-1}	X _n · (Y _{n+1} -Y _{n-1})
CO33	-93812.819	-12454.644	-8.421	789997.748799
CO34	-93811.439	-12461.434	-10.377	973481.302503
CO60	-93829.085	-12465.021	-3.589	336752.686065
P76	-93829.095	-12465.023	8.841	-829543.028895
P77	-93830.893	-12456.180	9.001	-844571.867893
K22	-93830.110	-12456.022	3.167	-297159.958370
CO32	-93815.335	-12453.013	1.378	-129277.631630
			合計	-320.749421
			面積	160.3747105
合計			面積	160.3747105
			地積	160.37

地番 ㊦ 2010-2				
NO	X _n	Y _n	Y _{n+1} -Y _{n-1}	X _n · (Y _{n+1} -Y _{n-1})
P76	-93829.095	-12465.023	-12.427	1166014.163565
CO37	-93846.729	-12468.607	3.196	-299934.145884
CO38	-93848.099	-12461.827	9.291	-871942.687809
CO39	-93846.460	-12459.316	5.647	-529950.959820
P77	-93830.893	-12456.180	-5.707	535492.906351
			合計	-320.723397
			面積	160.3616985
合計			面積	160.3616985
			地積	160.36

基準点座標

点名	X座標	Y座標	点の種類
3-No. 339	-93842.306	-12317.621	街区角点
3-No. 341	-93867.327	-12623.204	街区角点

測地系	世界測地系
平面直角座標系の記号	Ⅲ
測定の年月日	平成28年4月3日



売却区分番号

1062-1

