売却区分番号	１０８２－１		
見積価額	￥１，９５０，０００	公売保証金	￥２００，０００
財産の表示	１　所在　愛知県西尾市吉良町富好新田川並 地番　67 番 地目　雑種地 地積　555 平方メートル 以上登記簿による表示		
公法上の規制	市街化調整区域 建蔽率 60％　容積率 200％ 洪水浸水想定区域（浸水深 1.0 メートルから 3.0 メートル） 高潮浸水想定区域（浸水深 3.0 メートルから 5.0 メートル）		
接道状況	西側　幅員約 8.1 メートル舗装市道　ほぼ等高接面 北側　幅員約 2.3 メートル舗装市道（建築基準法上の道路ではない）　ほぼ等高から約 0.3 メートル高位接面		
地盤・地勢	ほぼ平坦地		
使用状況等	・公売財産所有者が資材置場として使用している。 ・公売財産の北西側の一部は雑草繁茂状態である。 （以上、令和８年４月 28 日現在）		
特記事項	・公売財産上には所有者不明の構築物が４棟あり、また、所有者不明のコンクリートブロック等の動産類が多数ある。 ・公売財産の北西側にはＮＴＴ西日本株式会社の電柱がある。 ・公売財産の中央、南西側及び南東側には所有者不明の外灯がある。 ・公売財産の南西側から南東側の上空には所有者不明の電線が通っている。 ・公売財産は、市街化調整区域に存するため、建物建築（又は使用）の可否については、西尾市役所都市整備部建築課（連絡先：0563-56-2111）へ確認すること。 （以上、令和８年４月 28 日現在）		
住居表示等	愛知県西尾市吉良町富好新田川並 67 番		
最寄駅等	名古屋鉄道　蒲郡線　吉良吉田駅　徒歩約 12 分		
その他事項	公売財産の売却決定は、最高価申込者に係る入札価額をもって行います。		
ご注文していただく事項	公売は現況有姿により行うものであるため、次の一般的事項を十分ご理解の上、ご入札ください。 ・公売財産については、あらかじめその現況（権利関係等）及び関係公簿等を確認してください。なお、国は関係資料を提供できません。 ・図面は、現況と異なる場合があります。 ・建蔽率及び容積率は一般的なものを表示してあります。 ・公売財産の種類又は品質に関する不適合があっても、国は担保責任等を負いません。 ・国は、公売財産の引渡義務を負わないため、使用者又は占有者に対して明渡しを求める場合や不動産内にある動産の取扱いなどは全て買受人の責任において行うことになります。 ・土地の境界については隣接地所有者と、接面道路（私道）の利用については道路所有者とそれぞれ協議してください。		

売却区分番号	１０８２－１		
見　積　価　額	￥１，９５０，０００	公売保証金	￥２００，０００
	・土壌汚染やアスベストなどに関する専門的な調査は行っておりません。 ・公売手続を中止することがありますので、事前に公売中止の有無をお問い合わせください。 ・法令等の規定により換価制限（入札後の手続が停止）となる場合があります。 ・公売財産に係る国税の完納の事実が買受人の買受代金の納付前に証明されたときは、その売却決定を取り消します。 ・権利移転に伴う費用（移転登記に係る登録免許税、登記嘱託書の郵送料等）は買受人の負担となります。		
陳述書等の提出について	・入札をしようとする者（その者が法人である場合には、その役員、以下「入札者等」という。）は、暴力団員等でない旨の陳述書を提出する必要があります。陳述書の提出がない場合又は不備があるときには、入札は無効となります。 　暴力団員等とは、暴力団員（暴力団員による不当な行為の防止等に関する法律（平成３年法律第 77 号）第２条第６号に規定する暴力団員をいう。以下同じ。）又は暴力団員でなくなった日から５年を経過しない者をいいます。 　なお、入札者等又は自己の計算において入札をさせようとする者が法人である場合には、法人の役員を証する書面（商業登記簿に係る登記事項証明書等）を提出する必要があります。 　また、入札者等又は自己の計算において入札をさせようとする者が宅地建物取引業又は債権管理回収業の事業者である場合には、その許認可等を受けていることを証明する文書（宅地建物取引業の免許証等）の写しを併せて提出する必要があります。 ・売却決定の日までに、買受人が暴力団員等に該当しないことの調査の結果が明らかにならない場合は、売却決定の日時及び買受代金の納付の期限が変更されます。 　なお、買受人又は自己の計算において公売不動産の入札をさせた者が暴力団員等に該当すると認められる場合は、売却決定を取り消します。		

売却区分番号	１０８２－１

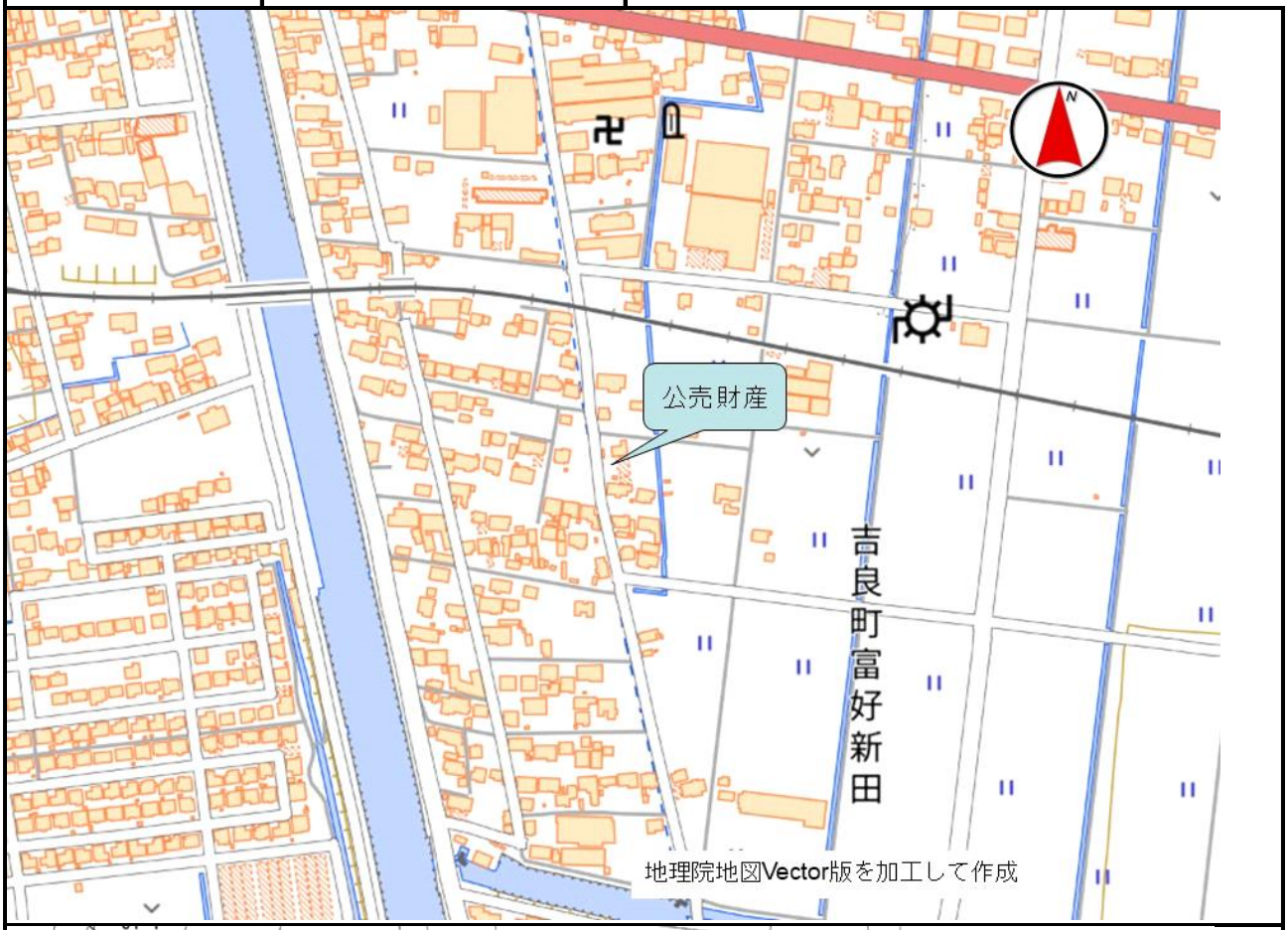

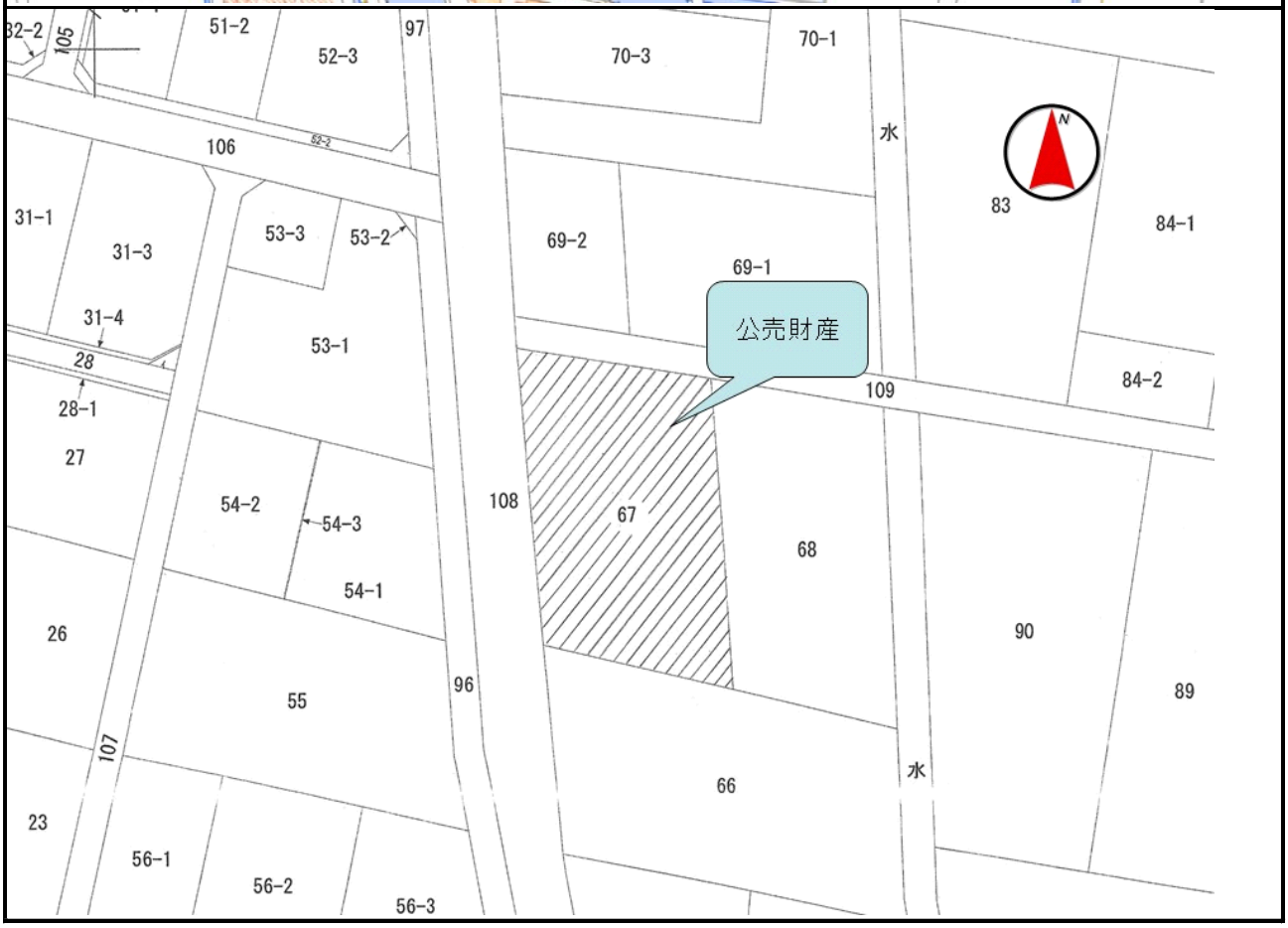

売却区分番号	１０８２－１

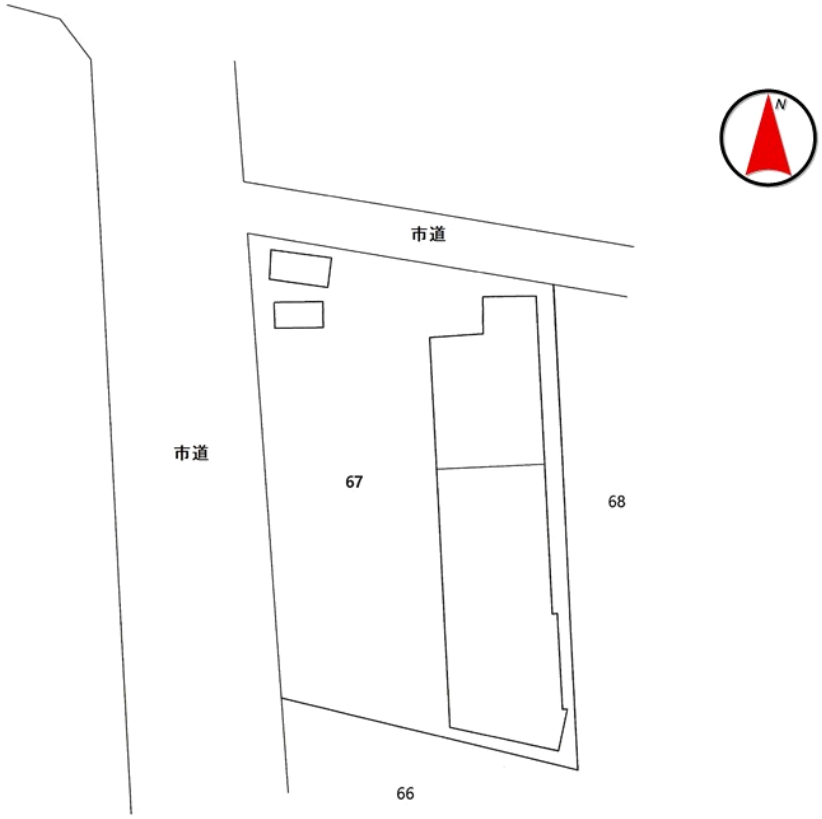

※この図面は概略を示すためのものであり、現状と異なる場合があります。



売却区分番号	１０８２－１



