

売却区分番号	352-1		
見積価額	¥960,000	公売保証金	¥100,000
財産の表示	<p>1 所在 沖縄県国頭郡恩納村字恩納上内勢高</p> <p>地番 4980番</p> <p>地目 畑</p> <p>地積 1,172m²</p> <p style="text-align: right;">以上登記簿による表示</p>		
公法上の規制	<p>都市計画区域外</p> <p>農業振興地域内 農用地</p> <p>恩納村景観計画（農漁業景観形成地区）</p> <p>恩納村環境保全条例（農業用域）</p>		
接道状況	南西側 幅員約4m未舗装農道 ほぼ等高接面		
地盤・地勢	ほぼ平坦地		
使用状況等	<p>北西側一部</p> <p>整地された未利用地</p> <p>その他の部分</p> <p>雑木・雑草繁茂</p>		
特記事項	<p>東側境界は判然としない。</p> <p>買受人の資格その他の要件</p> <p>農地につき、「買受適格証明書」の提出を要する。</p> <p>証明書等の受付締切：毎月10日～15日（休日の場合は翌開庁日）</p>		

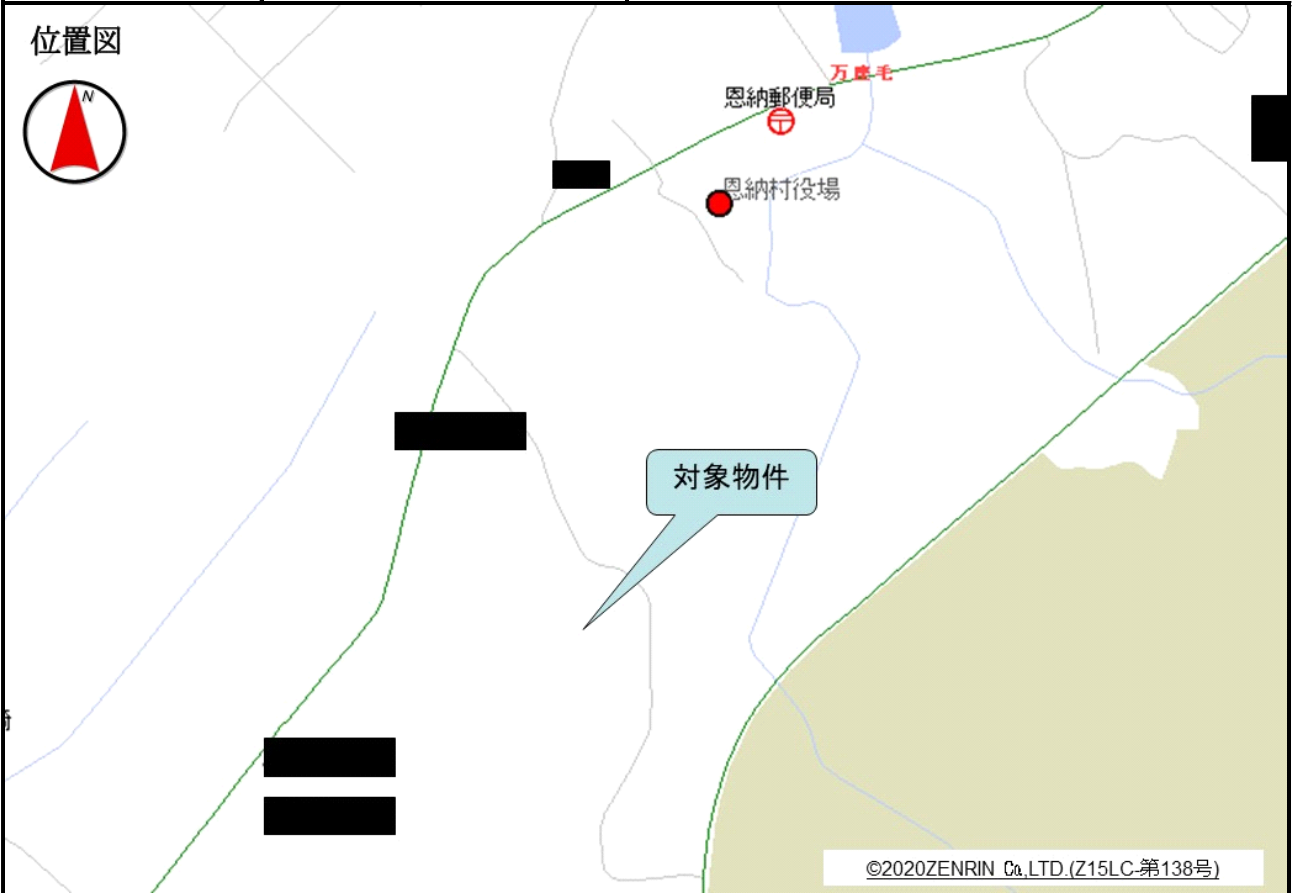
売却区分番号	352 - 1		
見積価額	¥960,000	公売保証金	¥100,000
	発行に要する期間：最長1か月半程度 北西側一部 整地がなされているが、所有者の申立によれば整地された経緯等は不明		
住居表示等	沖縄県国頭郡恩納村字恩納上内勢高4980番地		
その他事項	公売財産の売却決定は、最高価申込者に係る入札価額をもって行います。 売却決定の日までに、買受人が暴力団員等に該当しないことの調査の結果が明らかにならない場合は、売却決定の日時及び買受代金の納付の期限が変更される場合があります。		
留意事項	公売は現況有姿により行うため、次の一般的事項を十分ご理解の上、公売へご参加ください。 <ul style="list-style-type: none"> ・公売財産については、あらかじめその現況（権利関係等）及び関係公簿等をご自身で確認して入札してください。なお、国は関係資料を提供できません。 ・図面は、現況と異なる場合があります。 ・公売財産の種類又は品質に関する不適合があっても、国は担保責任等を負いません。 ・国は公売財産の引渡義務を負わないため、使用者又は占有者へ明渡しを求める場合や不動産内にある動産の取扱いなどは、買受人の責任において行うこととなります。 ・土地の境界については、買受人が隣接所有者と協議してください。 ・土壌汚染やアスベストなどに関する専門的な調査は行っておりません。 ・公売手続を中止することがありますので、事前に公売中止の有無をお問い合わせください。 		

売却区分番号	352 - 1		
見積価額	¥960,000	公売保証金	¥100,000
	<p>ださい。なお、国税庁のホームページ (https://www.nta.go.jp)でも確認できます。</p> <ul style="list-style-type: none"> ・法令等の規定により換価制限（入札後の手続が停止）となる場合があります。 ・公売財産に係る国税の完納の事実が買受人の買受代金の納付前に証明されたときは、その売却決定を取り消します（不動産等の最高価申込者等の決定後、売却決定前に公売の基礎となった国税の完納等による消滅の事実を確認したときは、最高価申込者等の決定を取り消します。）。 ・権利移転及び危険負担の移転は、売却決定後買受人が買受代金を納付した時です。 ・権利移転に伴う費用（移転登記に係る登録免許税、登記嘱託書の郵送料等）は買受人の負担となります。 ・次順位の買受けの申込みは、開札の場所で、最高価申込者の決定後直ちに行います。 		

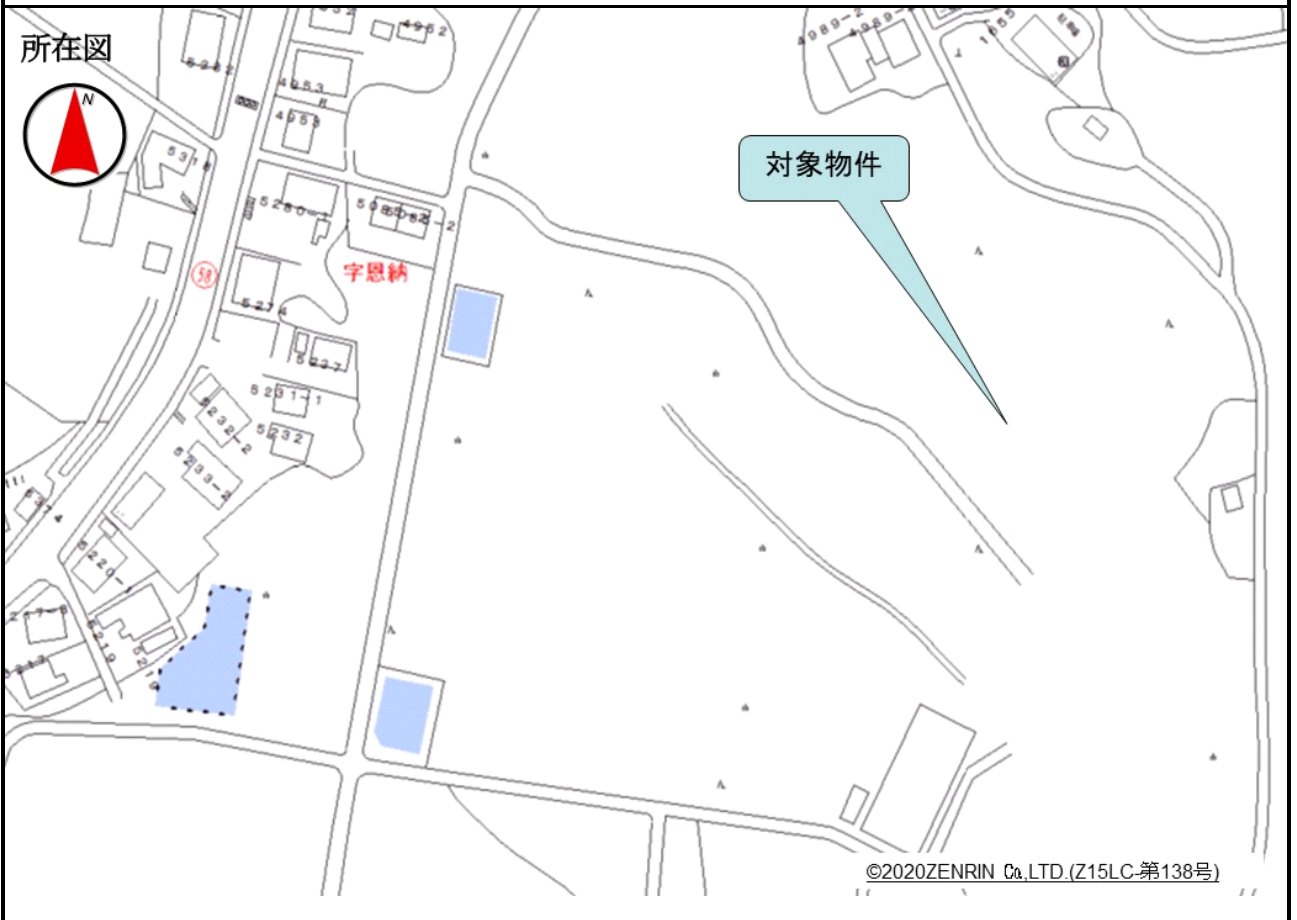
売却区分番号

352-1

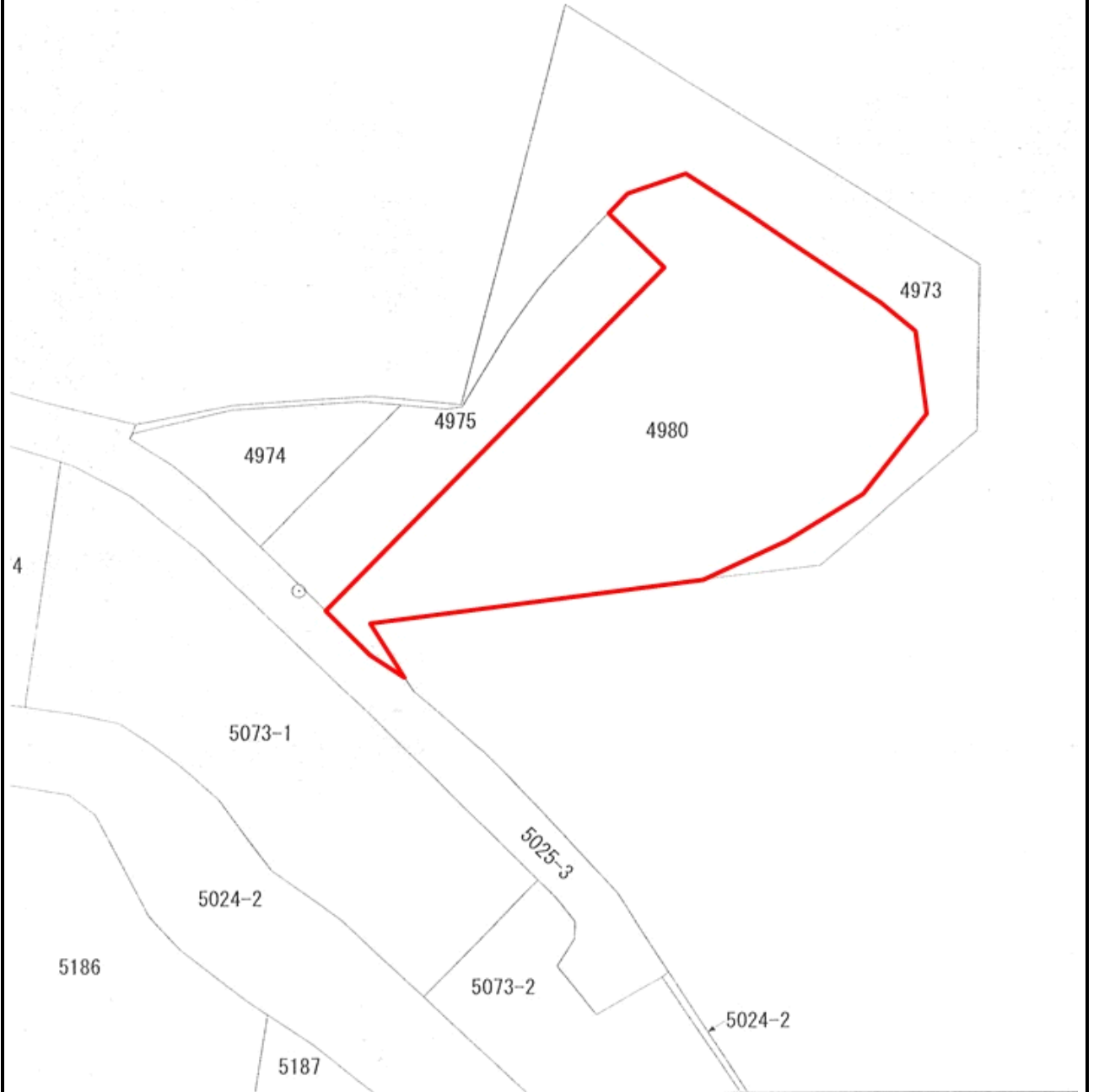
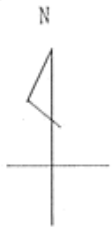
位置図



所在図



見取図



売却区分番号

352-1

